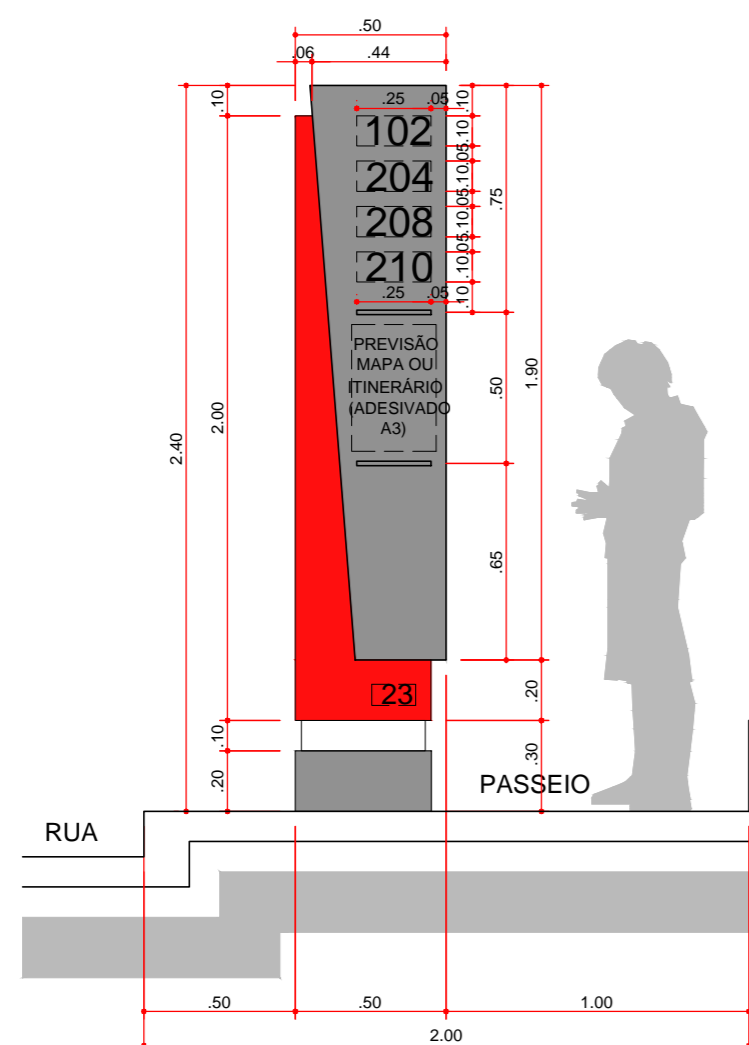
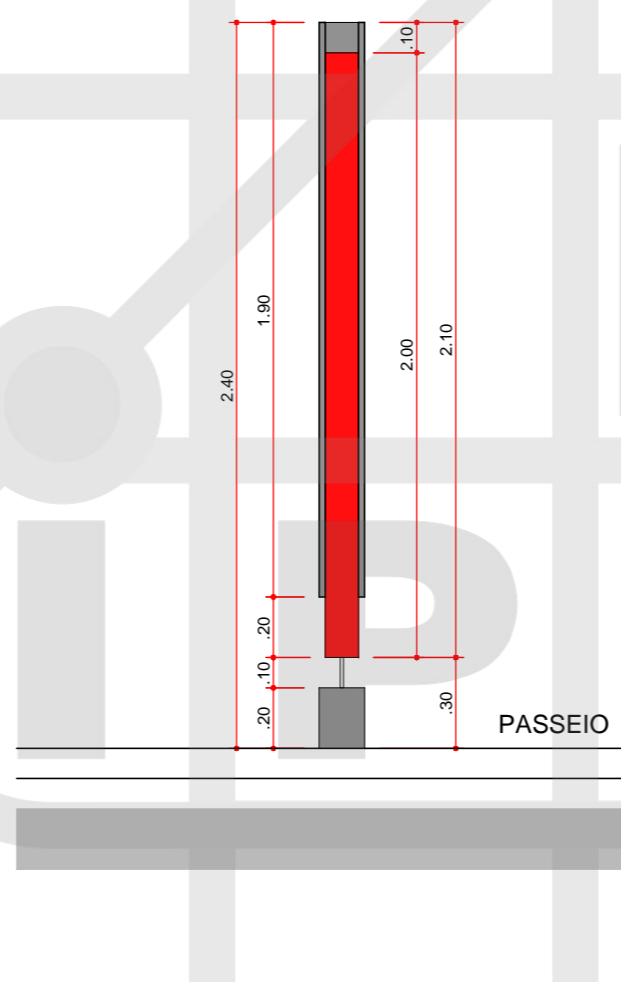


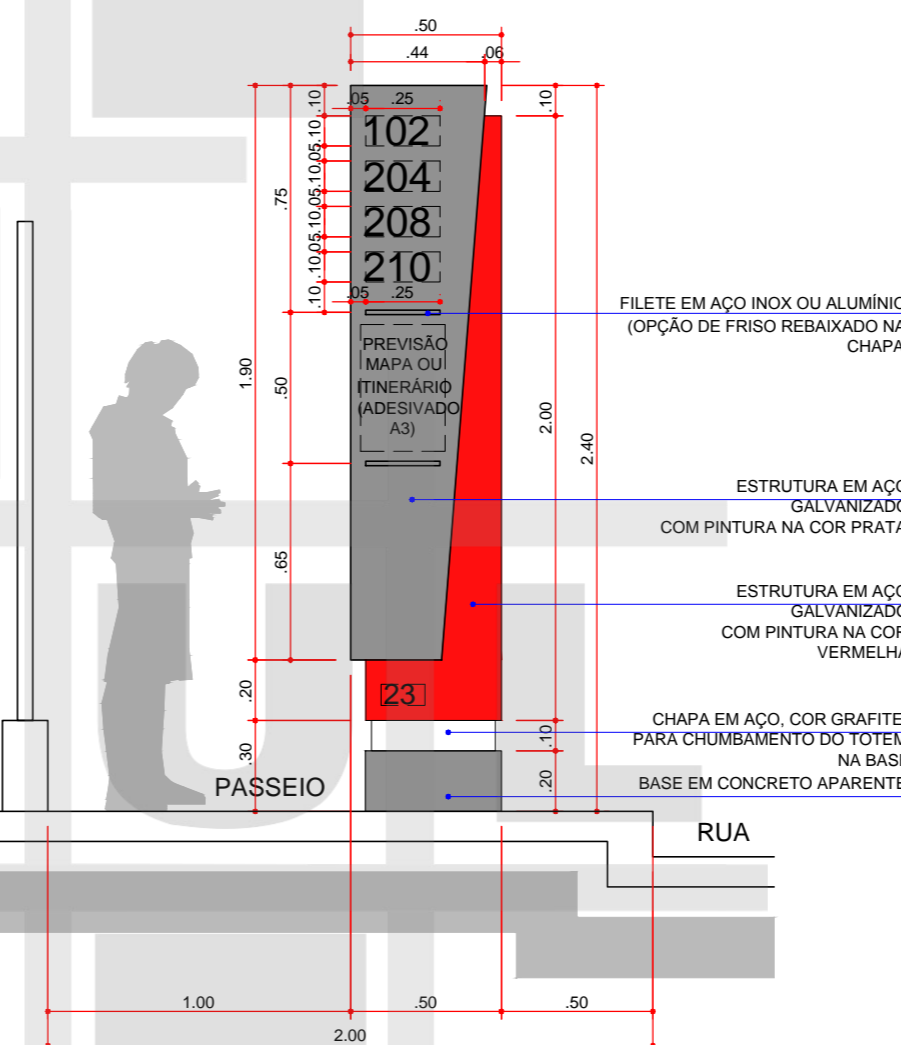
01 PLANTA BAIXA  
TOTEM - CALÇADA 2,00m  
ESCALA 1:25



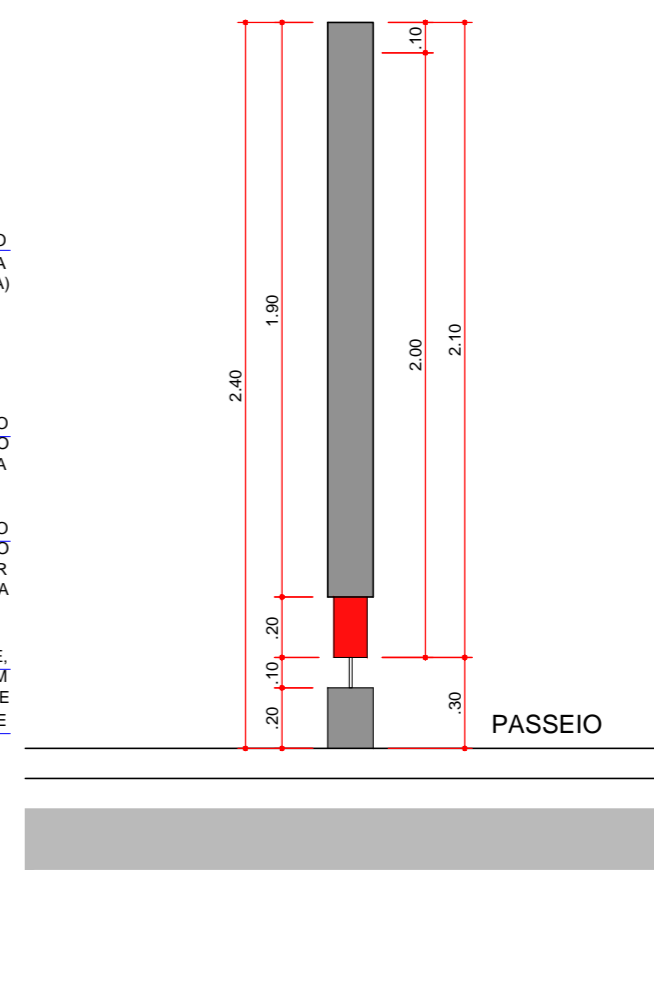
02 ELEVÇÃO 01 - LATERAL  
ESCALA 1:25




03 ELEVÇÃO 02 - FRONTAL  
ESCALA 1:25




04 ELEVÇÃO 03 - LATERAL  
ESCALA 1:25




05 ELEVÇÃO 04 - FUNDO  
ESCALA 1:25



T-2,00m (PONTO - ESTRUTURA INCLINADA)  
PERSPECTIVA 05 - LATERAL ESQUERDA



|   |  |   |                           |
|---|--|---|---------------------------|
|  <b>INSTITUTO DE PESQUISA E PLANEJAMENTO URBANO DE LONDRINA</b><br>DIRETORIA DE PROJETOS<br>Av. Duque de Caxias, 635 - 2º Andar CEP 86015-901 Jd. Mazzei-Londrina-Paraná Tel.(043) 3372-4723 Fax.(043) 3372-4714 |  |   |                           |
| Diretor Presidente<br><b>Ignes Dequech Alvares</b>  | Gerente de Projetos Urbanísticos e Edificações<br><b>Simone de Oliveira Fernandes Vecchiatti</b> | Arquivo<br><b>10.34</b>                 |                           |
| Diretor de Projetos<br><b>Humberto Carneiro Leal</b>  | Gerente de Levantamento em Campo e Apoio<br><b>Claudia Stela Monteiro Rodrigues de Padua</b>     | Nº Requerimento<br><b>Pedido verbal</b> |                           |
|   | arquiteta e urbanista<br><b>Amanda Malchiavava Salvioni</b>                                      | Estagiário (a)<br><b>Luana Nogueira</b> |                           |
| PROJETO PONTOS DE ÔNIBUS<br>T-2,00m   |  | PRANCHA Nº:<br><b>14/18</b>             | ESCALAS:<br>INDICADA      |
| TÍTULO<br>PLANTA BAIXA, ELEVÇÕES,<br>PERSPECTIVAS   |  | LOCAL DA OBRA:<br>LONDRINA - PR         |                           |
| PROPRIETÁRIO:<br>PREFEITURA DO MUNICÍPIO DE LONDRINA  |  | CPF / CNPJ:<br>75-771-477/0001-70       | INSCRIÇÃO NO IPTU:<br>--- |
|   |  | DATA:<br>18/12/2014                     |                           |