

MAPA DE ARTICULAÇÕES
SEM ESCALA

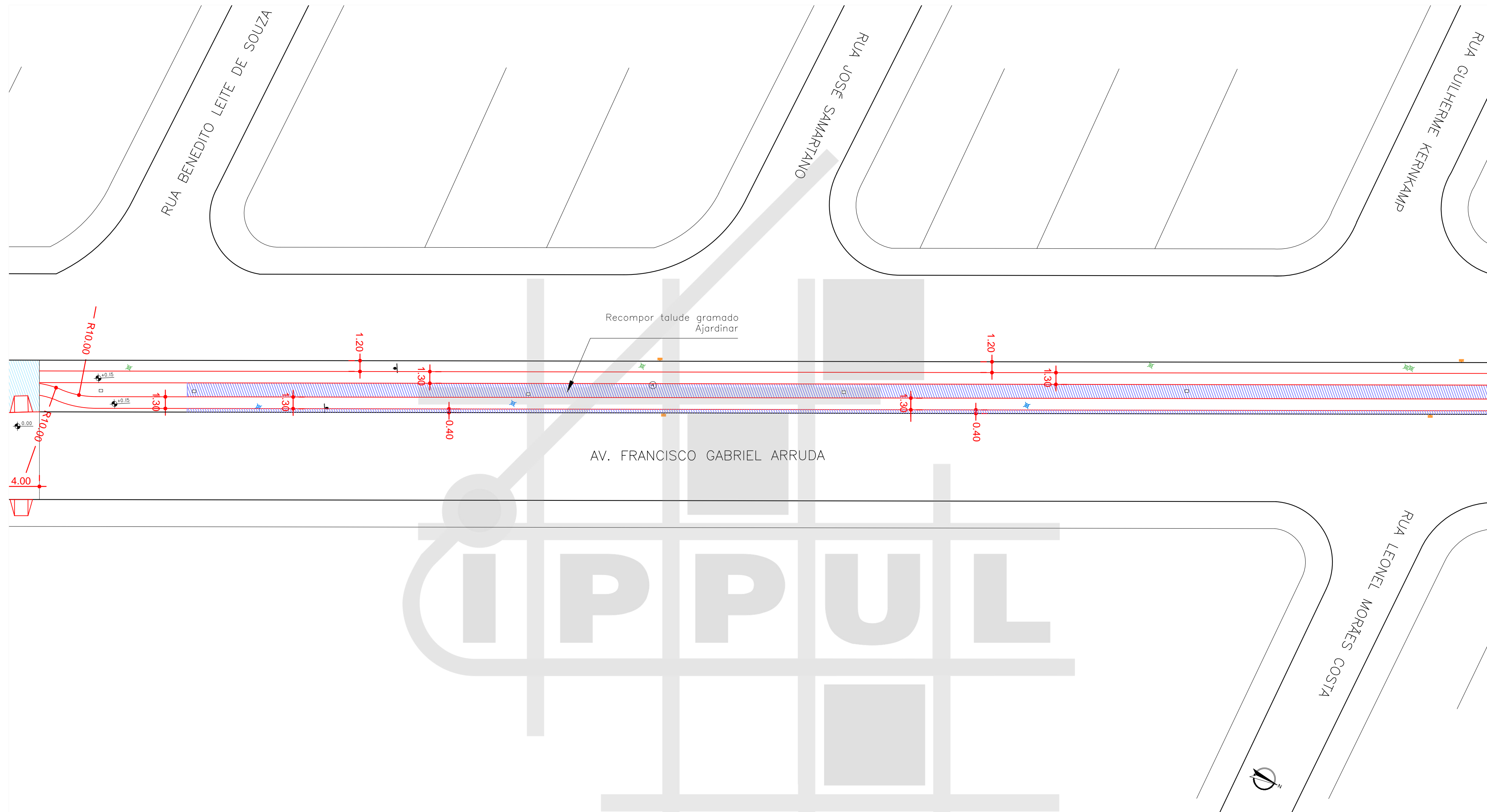
LEGENDA

- | | | | | | |
|--|------------------------|--|--------------------------|--|----------------------|
| | ÁRVORE | | ORELHÃO | | PAVIMENTO A REMOVER |
| | BOCA DE LOBO | | PLACA | | PAVIMENTO EXISTENTE |
| | RAMPA PARA CADEIRANTES | | POSTE | | PAVIMENTO A EXECUTAR |
| | GUIA ACESSO VEÍCULOS | | POSTE COM PLACA | | ATERRAR |
| | GUIA / MEIO FIO | | CONJUNTO BRAÇO PROJETADO | | GRAMADO A EXECUTAR |
| | ALINHAMENTO PREDIAL | | CONJUNTO SEMAFÓRICO | | DEMOLIR E AJARDINAR |

ARTICULAÇÃO 08/17

ESCALA 1:300

PROJETO PROJETO GEOMÉTRICO DE CICLOVIA			
TRECHO AVENIDA FRANCISCO GABRIEL ARRUDA			
ESCALA	DATA	PRANCHA	ARQUIVO
1:300	NOVEMBRO/2015	08/17	N-02



MAPA DE ARTICULAÇÕES
SEM ESCALA

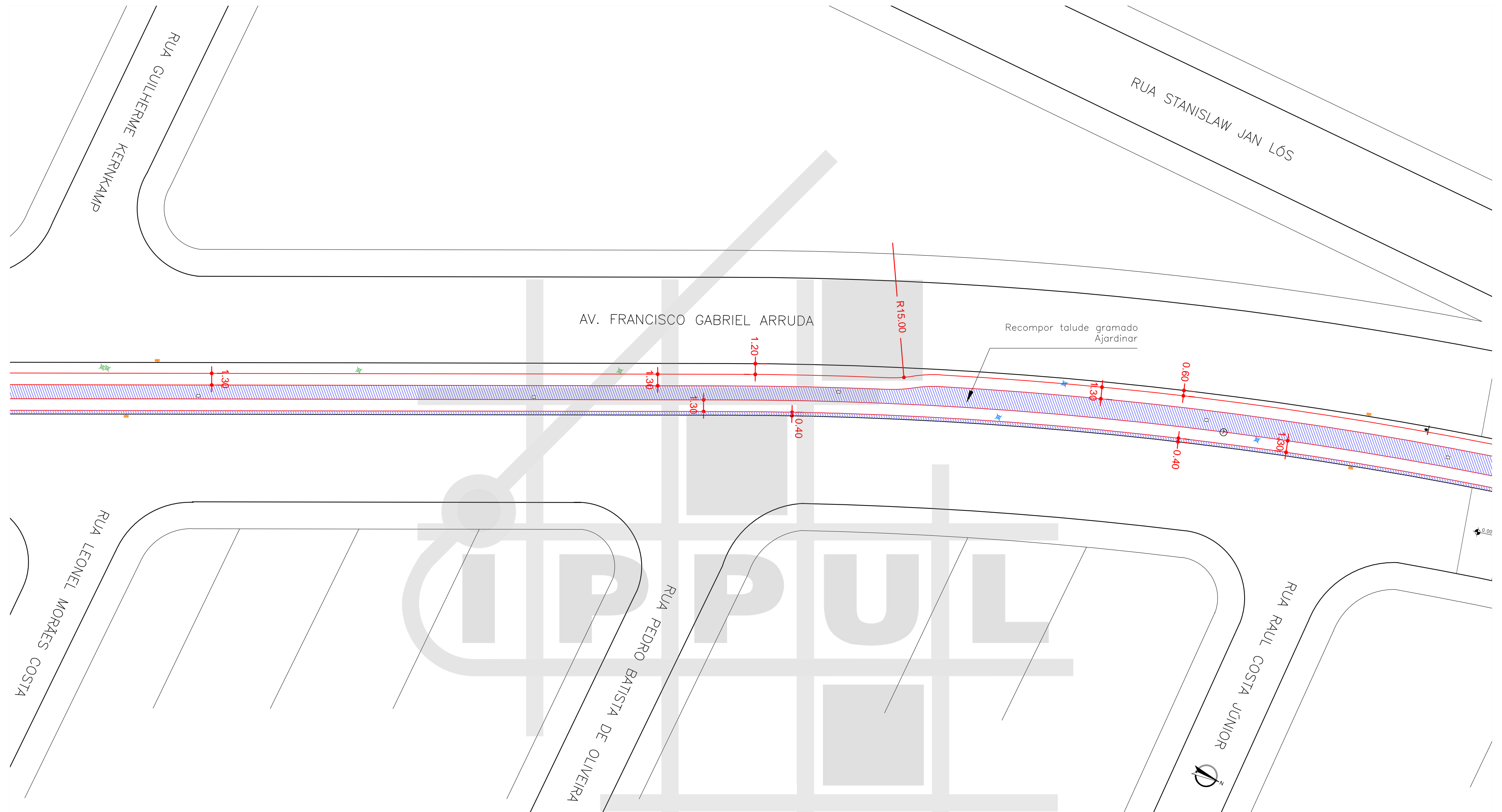
LEGENDA

- | | | | | | |
|--|------------------------|--|--------------------------|--|----------------------|
| | ÁRVORE | | ORELHÃO | | PAVIMENTO A REMOVER |
| | BOCA DE LOBO | | PLACA | | PAVIMENTO EXISTENTE |
| | RAMPA PARA CADEIRANTES | | POSTE | | PAVIMENTO A EXECUTAR |
| | GUIA ACESSO VEÍCULOS | | POSTE COM PLACA | | ATERRAR |
| | GUIA / MEIO FIO | | CONJUNTO BRAÇO PROJETADO | | GRAMADO A EXECUTAR |
| | ALINHAMENTO PREDIAL | | CONJUNTO SEMAFÓRICO | | DEMOLIR E AJARDINAR |

ARTICULAÇÃO 09/17

ESCALA 1:300

PROJETO PROJETO GEOMÉTRICO DE CICLOVIA			
TRECHO AVENIDA FRANCISCO GABRIEL ARRUDA			
ESCALA	DATA	PRANCHA	ARQUIVO
1:300	NOVEMBRO/2015	09/17	N-02



MAPA DE ARTICULAÇÕES
SEM ESCALA

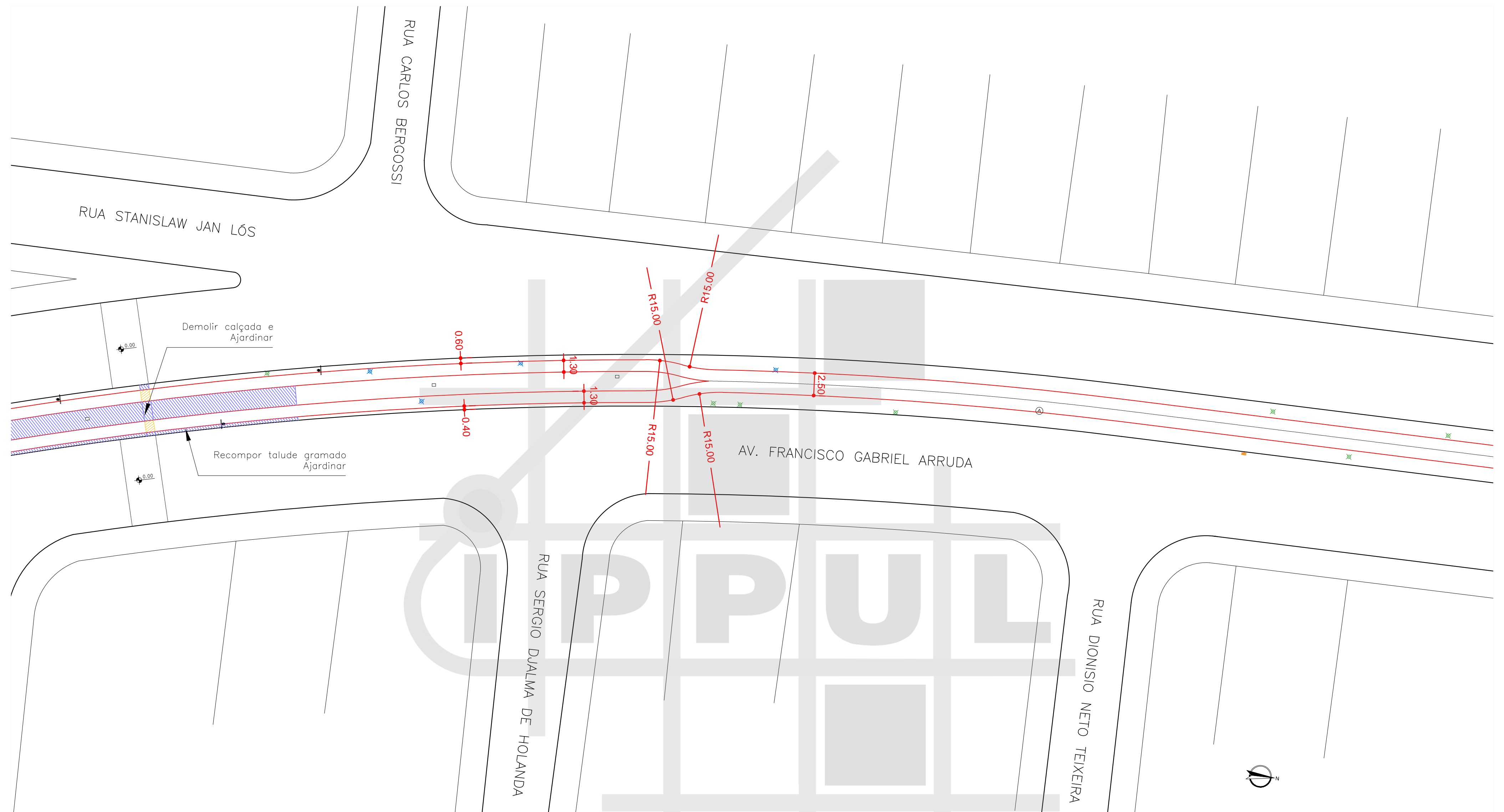
LEGENDA

- | | | | | | |
|--|------------------------|--|--------------------------|--|----------------------|
| | ÁRVORE | | ORELHÃO | | PAVIMENTO A REMOVER |
| | BOCA DE LOBO | | PLACA | | PAVIMENTO EXISTENTE |
| | RAMPA PARA CADEIRANTES | | POSTE | | PAVIMENTO A EXECUTAR |
| | GUIA ACESSO VEÍCULOS | | POSTE COM PLACA | | ATERRAR |
| | GUIA / MEIO FIO | | CONJUNTO BRAÇO PROJETADO | | GRAMADO A EXECUTAR |
| | ALINHAMENTO PREDIAL | | CONJUNTO SEMAFÓRICO | | DEMOLIR E AJARDINAR |

ARTICULAÇÃO 10/17

ESCALA 1:300

PREFEITURA DO MUNICÍPIO DE LONDRINA INSTITUTO DE PESQUISA E PLANEJAMENTO URBANO DE LONDRINA			
PROJETO PROJETO GEOMÉTRICO DE CICLOVIA			
TRECHO AVENIDA FRANCISCO GABRIEL ARRUDA			
ESCALA	DATA	FRANCHA	ARQUIVO
1:300	NOVEMBRO/2015	10/17	N-02



MAPA DE ARTICULAÇÕES
SEM ESCALA

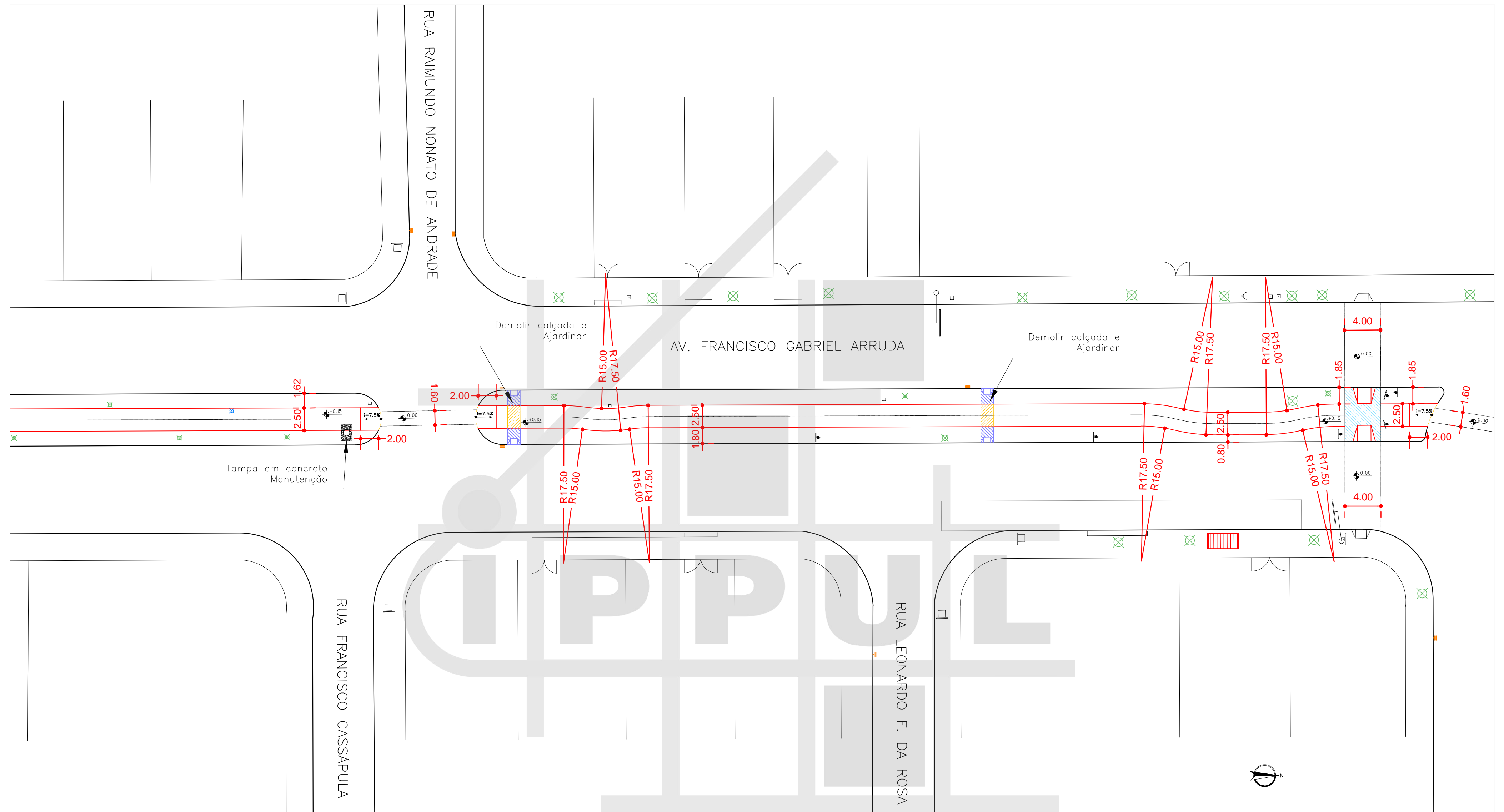
LEGENDA

- | | | | | | |
|--|------------------------|--|--------------------------|--|----------------------|
| | ÁRVORE | | ORELHÃO | | PAVIMENTO A REMOVER |
| | BOCA DE LOBO | | PLACA | | PAVIMENTO EXISTENTE |
| | RAMPA PARA CADEIRANTES | | POSTE | | PAVIMENTO A EXECUTAR |
| | GUIA ACESSO VEÍCULOS | | POSTE COM PLACA | | ATERRAR |
| | GUIA / MEIO FIO | | CONJUNTO BRAÇO PROJETADO | | GRAMADO A EXECUTAR |
| | ALINHAMENTO PREDIAL | | CONJUNTO SEMAFÓRICO | | DEMOLIR E AJARDINAR |

ARTICULAÇÃO II/17

ESCALA 1:300

PREFEITURA DO MUNICÍPIO DE LONDRINA INSTITUTO DE PESQUISA E PLANEJAMENTO URBANO DE LONDRINA			
PROJETO	PROJETO GEOMÉTRICO DE CICLOVIA		
TRECHO	AVENIDA FRANCISCO GABRIEL ARRUDA		
ESCALA	1:300	DATA	NOVEMBRO/2015
FRANCHA	II/17	ARQUIVO	N-02



MAPA DE ARTICULAÇÕES
SEM ESCALA

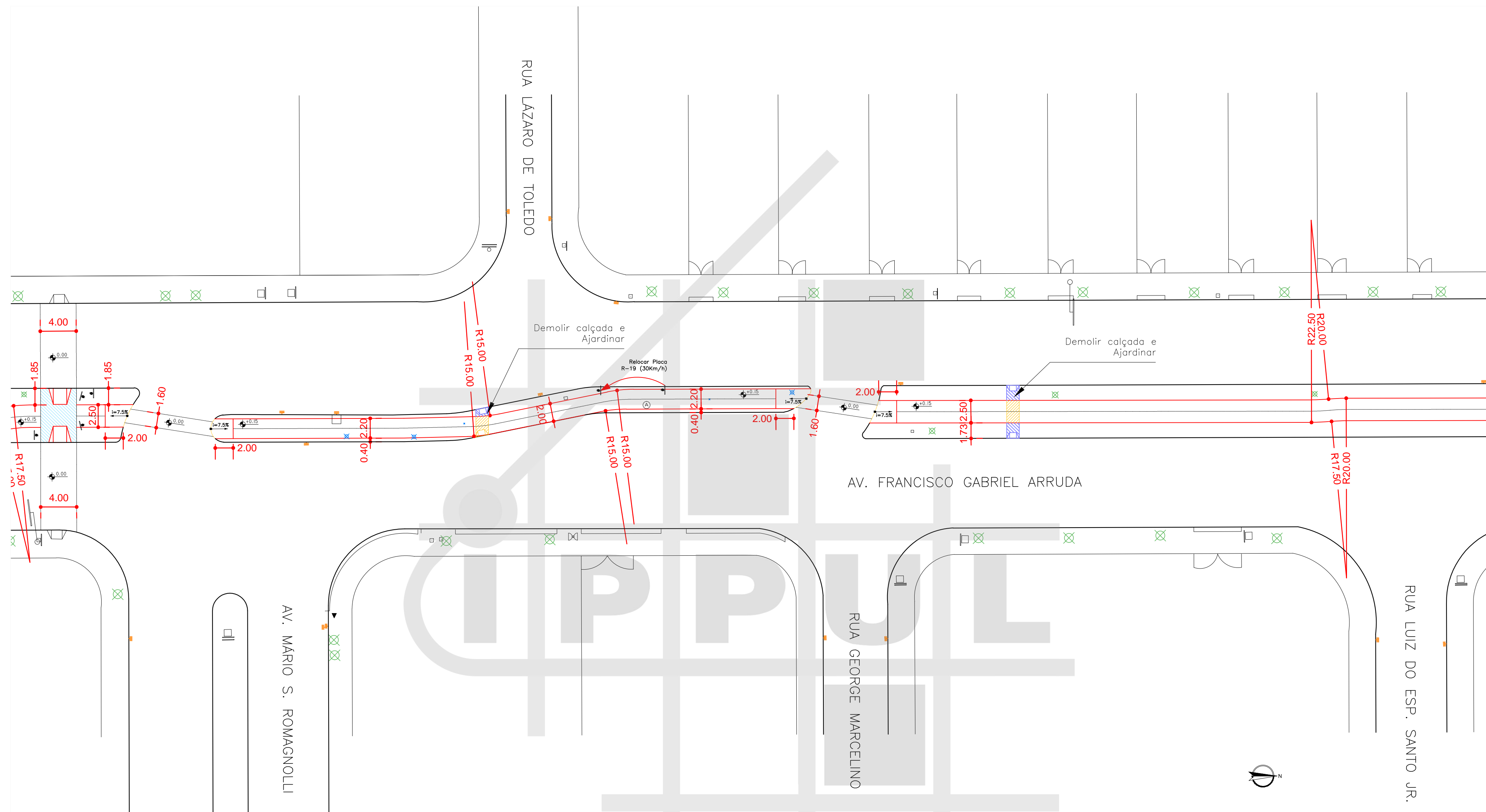
ARTICULAÇÃO 12/17

ESCALA 1:300

LEGENDA

- | | | | | | |
|--|------------------------|--|--------------------------|--|----------------------|
| | ÁRVORE | | ORELHÃO | | PAVIMENTO A REMOVER |
| | BOCA DE LOBO | | PLACA | | PAVIMENTO EXISTENTE |
| | RAMPA PARA CADEIRANTES | | POSTE | | PAVIMENTO A EXECUTAR |
| | GUIA ACESSO VEÍCULOS | | POSTE COM PLACA | | ATERRAR |
| | GUIA / MEIO FIO | | CONJUNTO BRAÇO PROJETADO | | GRAMADO A EXECUTAR |
| | ALINHAMENTO PREDIAL | | CONJUNTO SEMAFÓRICO | | DEMOLIR E AJARDINAR |

PROJETO PROJETO GEOMÉTRICO DE CICLOVIA			
TRECHO AVENIDA FRANCISCO GABRIEL ARRUDA			
ESCALA	1:300	DATA	NOVEMBRO/2015
FRANCHA	12/17	ARQUIVO	N-02



MAPA DE ARTICULAÇÕES
SEM ESCALA

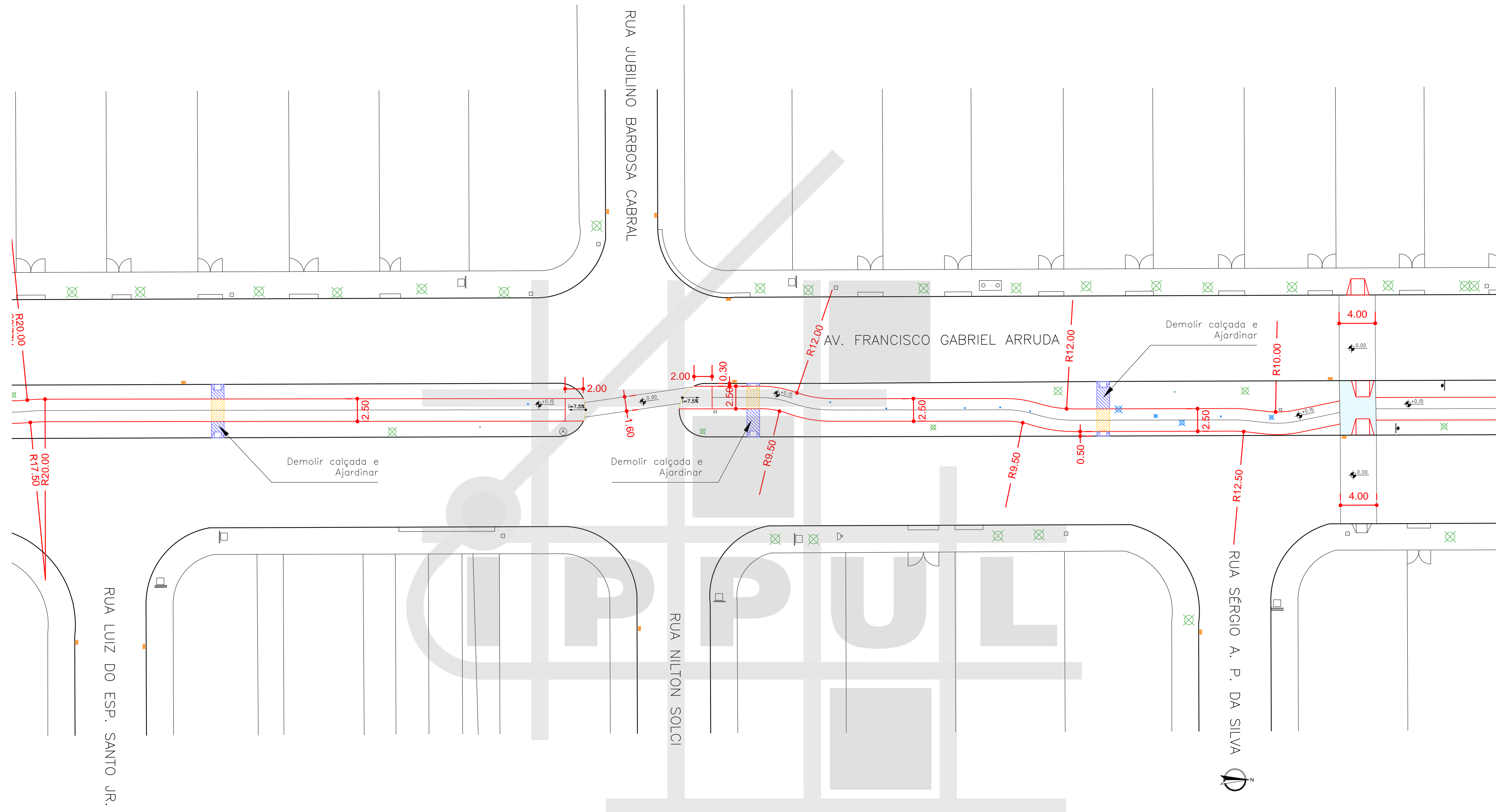
LEGENDA

- | | | | | | |
|--|------------------------|--|--------------------------|--|----------------------|
| | ÁRVORE | | ORELHÃO | | PAVIMENTO A REMOVER |
| | BOCA DE LOBO | | PLACA | | PAVIMENTO EXISTENTE |
| | RAMPA PARA CADEIRANTES | | POSTE | | PAVIMENTO A EXECUTAR |
| | GUIA ACESSO VEÍCULOS | | POSTE COM PLACA | | ATERRAR |
| | GUIA / MEIO FIO | | CONJUNTO BRAÇO PROJETADO | | GRAMADO A EXECUTAR |
| | ALINHAMENTO PREDIAL | | CONJUNTO SEMAFÓRICO | | DEMOLIR E AJARDINAR |

ARTICULAÇÃO 13/17

ESCALA 1:300

PREFEITURA DO MUNICÍPIO DE LONDRINA INSTITUTO DE PESQUISA E PLANEJAMENTO URBANO DE LONDRINA			
PROJETO	PROJETO GEOMÉTRICO DE CICLOVIA		
TRECHO	AVENIDA FRANCISCO GABRIEL ARRUDA		
ESCALA	1:300	DATA	NOVEMBRO/2015
PRANCHA	13/17	ARQUIVO	N-02



MAPA DE ARTICULAÇÕES
SEM ESCALA

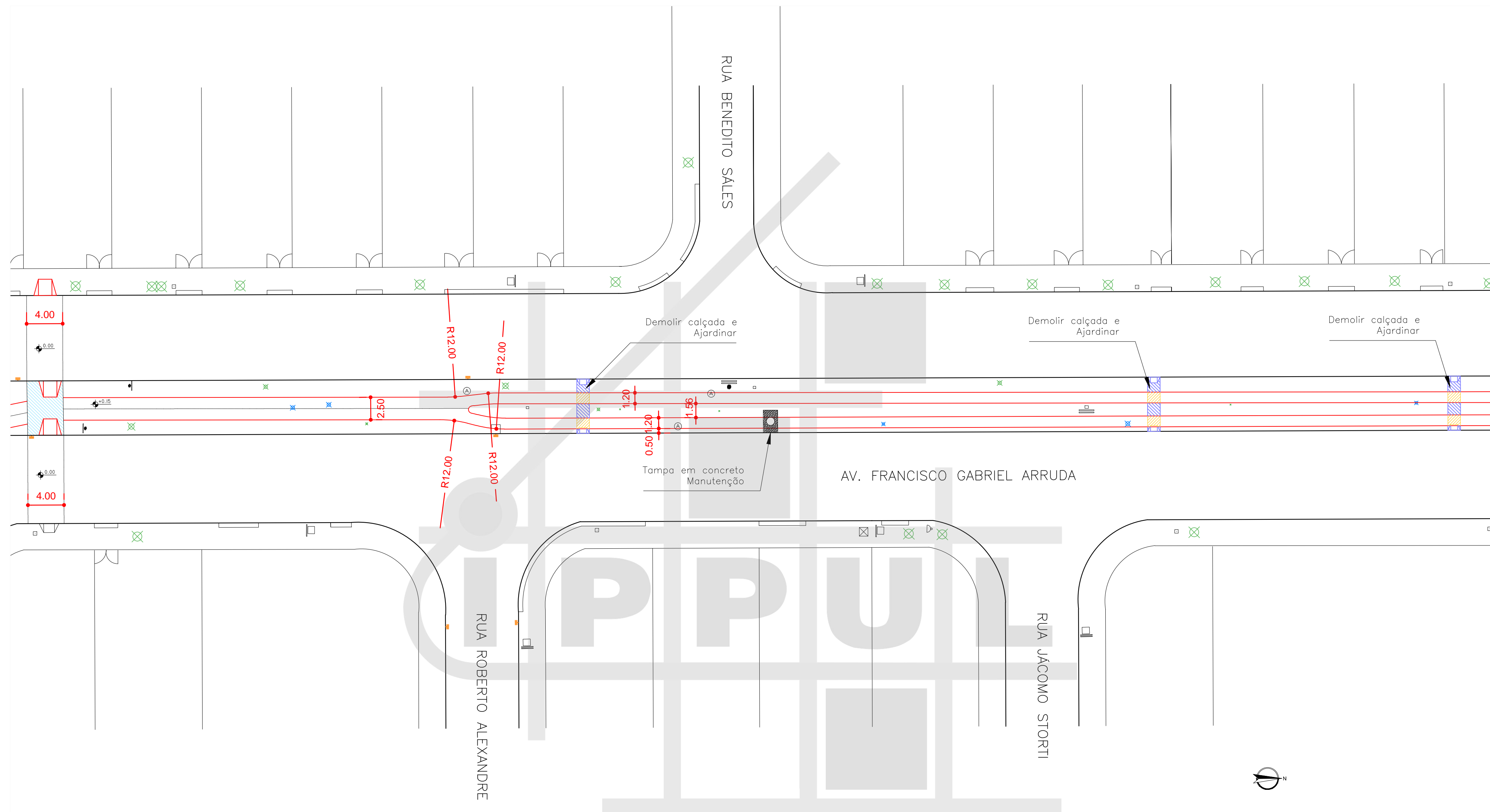
LEGENDA

- | | | | | | |
|--|------------------------|--|--------------------------|--|----------------------|
| | ÁRVORE | | ORELHÃO | | PAVIMENTO A REMOVER |
| | BOCA DE LOBO | | PLACA | | PAVIMENTO EXISTENTE |
| | RAMPA PARA CADEIRANTES | | POSTE | | PAVIMENTO A EXECUTAR |
| | GUIA ACESSO VEÍCULOS | | POSTE COM PLACA | | ATERRAR |
| | GUIA / MEIO FIO | | CONJUNTO BRAÇO PROJETADO | | GRAMADO A EXECUTAR |
| | ALINHAMENTO PREDIAL | | CONJUNTO SEMAFÓRICO | | DEMOLIR E AJARDINAR |

ARTICULAÇÃO 14/17

ESCALA 1:300

PROJETO PROJETO GEOMÉTRICO DE CICLOVIA			
TRECHO AVENIDA FRANCISCO GABRIEL ARRUDA			
ESCALA	DATA	FRANCHA	ARQUIVO
1:300	NOVEMBRO/2015	14/17	N-02



MAPA DE ARTICULAÇÕES
SEM ESCALA

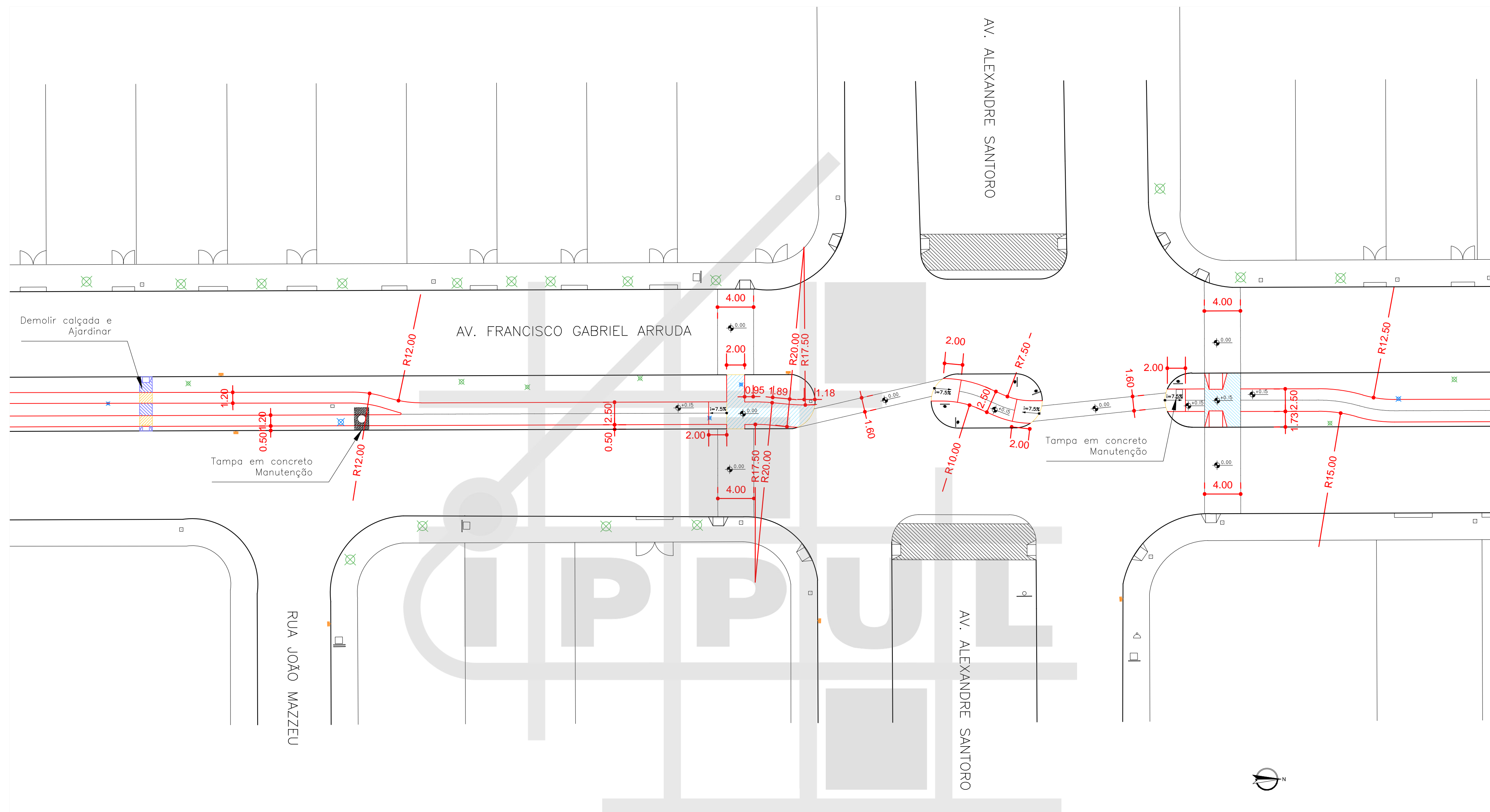
LEGENDA

- | | | | | | | | | | | | | | | | | | | | | | | | | | | | | | | | | | |
|--|--------|--|--------------|--|------------------------|--|----------------------|--|-----------------|--|---------------------|--|---------|--|-------|--|-----------------|--|--------------------------|--|---------------------|--|---------------------|--|---------------------|--|----------------------|--|---------|--|--------------------|--|---------------------|
| | ÁRVORE | | BOCA DE LOBO | | RAMPA PARA CADEIRANTES | | GUIA ACESSO VEÍCULOS | | GUIA / MEIO FIO | | ALINHAMENTO PREDIAL | | ORELHÃO | | POSTE | | POSTE COM PLACA | | CONJUNTO BRAÇO PROJETADO | | CONJUNTO SEMAFÓRICO | | PAVIMENTO A REMOVER | | PAVIMENTO EXISTENTE | | PAVIMENTO A EXECUTAR | | ATERRAR | | GRAMADO A EXECUTAR | | DEMOLIR E AJARDINAR |
|--|--------|--|--------------|--|------------------------|--|----------------------|--|-----------------|--|---------------------|--|---------|--|-------|--|-----------------|--|--------------------------|--|---------------------|--|---------------------|--|---------------------|--|----------------------|--|---------|--|--------------------|--|---------------------|

ARTICULAÇÃO 15/17

ESCALA 1:300

PREFEITURA DO MUNICÍPIO DE LONDRINA INSTITUTO DE PESQUISA E PLANEJAMENTO URBANO DE LONDRINA											
PROJETO						PROJETO GEOMÉTRICO DE CICLOVIA					
TRECHO						AVENIDA FRANCISCO GABRIEL ARRUDA					
ESCALA	1:300	DATA	NOVEMBRO/2015	PRANCHA	15/17	ARQUIVO	N-02				



MAPA DE ARTICULAÇÕES
SEM ESCALA

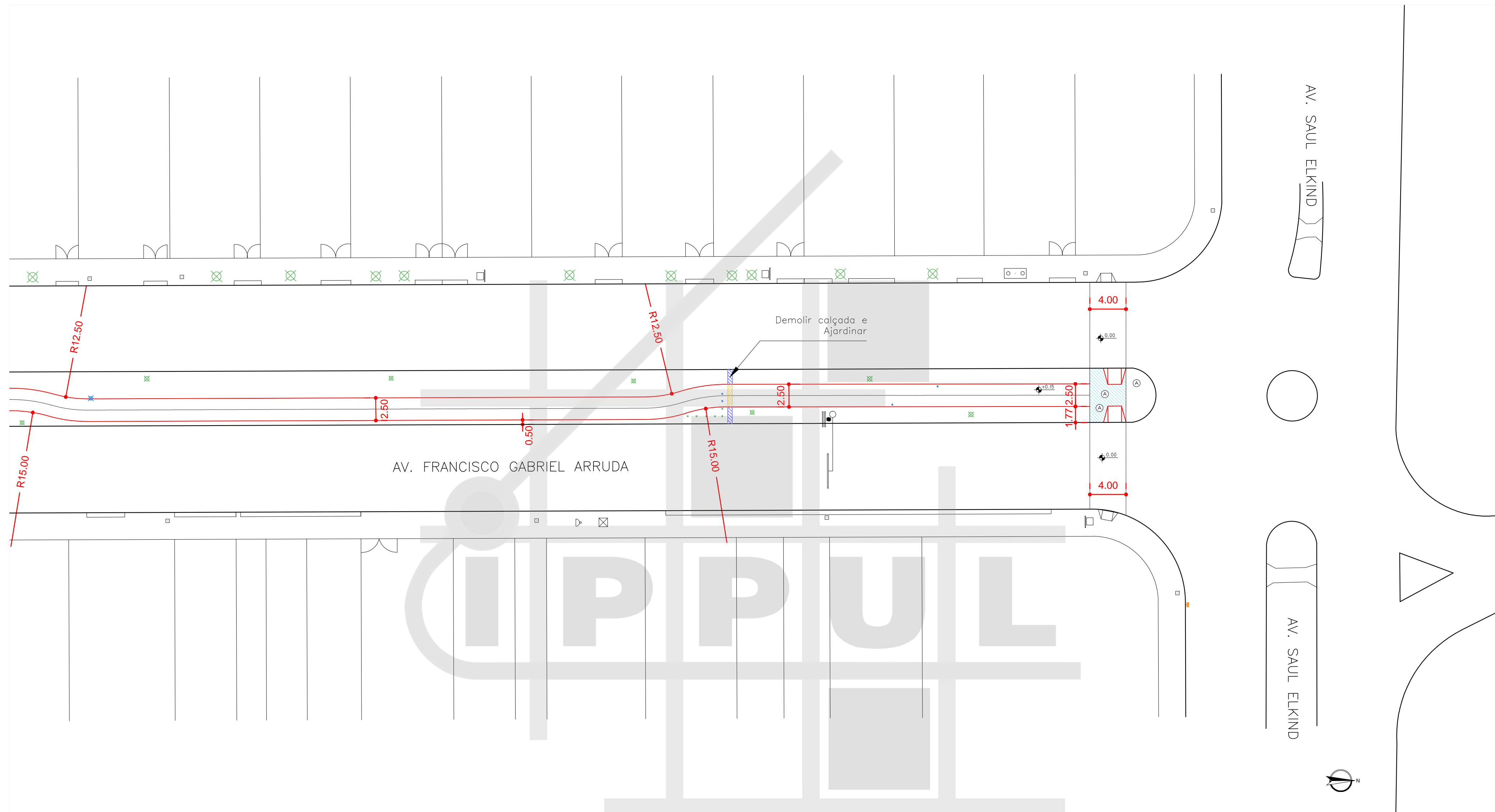
LEGENDA

- | | | | | | | | | | | | | | | | | | | | | | | | | | | | | | | | | | | | |
|--|--------|--|--------------|--|------------------------|--|----------------------|--|-----------------|--|---------------------|--|---------|--|-------|--|-------|--|-----------------|--|--------------------------|--|---------------------|--|---------------------|--|---------------------|--|----------------------|--|---------|--|--------------------|--|---------------------|
| | ÁRVORE | | BOCA DE LOBO | | RAMPA PARA CADEIRANTES | | GUIA ACESSO VEÍCULOS | | GUIA / MEIO FIO | | ALINHAMENTO PREDIAL | | ORELHÃO | | PLACA | | POSTE | | POSTE COM PLACA | | CONJUNTO BRAÇO PROJETADO | | CONJUNTO SEMAFÓRICO | | PAVIMENTO A REMOVER | | PAVIMENTO EXISTENTE | | PAVIMENTO A EXECUTAR | | ATERRAR | | GRAMADO A EXECUTAR | | DEMOLIR E AJARDINAR |
|--|--------|--|--------------|--|------------------------|--|----------------------|--|-----------------|--|---------------------|--|---------|--|-------|--|-------|--|-----------------|--|--------------------------|--|---------------------|--|---------------------|--|---------------------|--|----------------------|--|---------|--|--------------------|--|---------------------|

ARTICULAÇÃO 16/17

ESCALA 1:300

		PREFEITURA DO MUNICÍPIO DE LONDRINA INSTITUTO DE PESQUISA E PLANEJAMENTO URBANO DE LONDRINA			
PROJETO PROJETO GEOMÉTRICO DE CICLOVIA					
TRECHO AVENIDA FRANCISCO GABRIEL ARRUDA					
ESCALA	1:300	DATA	NOVEMBRO/2015	FRANCHA	16/17
ARQUIVO	N-02				



MAPA DE ARTICULAÇÕES
SEM ESCALA

ARTICULAÇÃO 17/17

ESCALA 1:300

LEGENDA

- | | | | | | |
|--|------------------------|--|--------------------------|--|----------------------|
| | ÁRVORE | | ORELHÃO | | PAVIMENTO A REMOVER |
| | BOCA DE LOBO | | PLACA | | PAVIMENTO EXISTENTE |
| | RAMPA PARA CADEIRANTES | | POSTE | | PAVIMENTO A EXECUTAR |
| | GUIA ACESSO VEÍCULOS | | POSTE COM PLACA | | ATERRAR |
| | GUIA / MEIO FIO | | CONJUNTO BRAÇO PROJETADO | | GRAMADO A EXECUTAR |
| | ALINHAMENTO PREDIAL | | CONJUNTO SEMAFÓRICO | | DEMOLIR E AJARDINAR |

PREFEITURA DO MUNICÍPIO DE LONDRINA
 INSTITUTO DE PESQUISA E PLANEJAMENTO URBANO DE LONDRINA

PROJETO	PROJETO GEOMÉTRICO DE CICLOVIA		
TRECHO	AVENIDA FRANCISCO GABRIEL ARRUDA		
ESCALA	1:300	DATA	NOVEMBRO/2015
FRANCHA	17/17	ARQUIVO	N-02