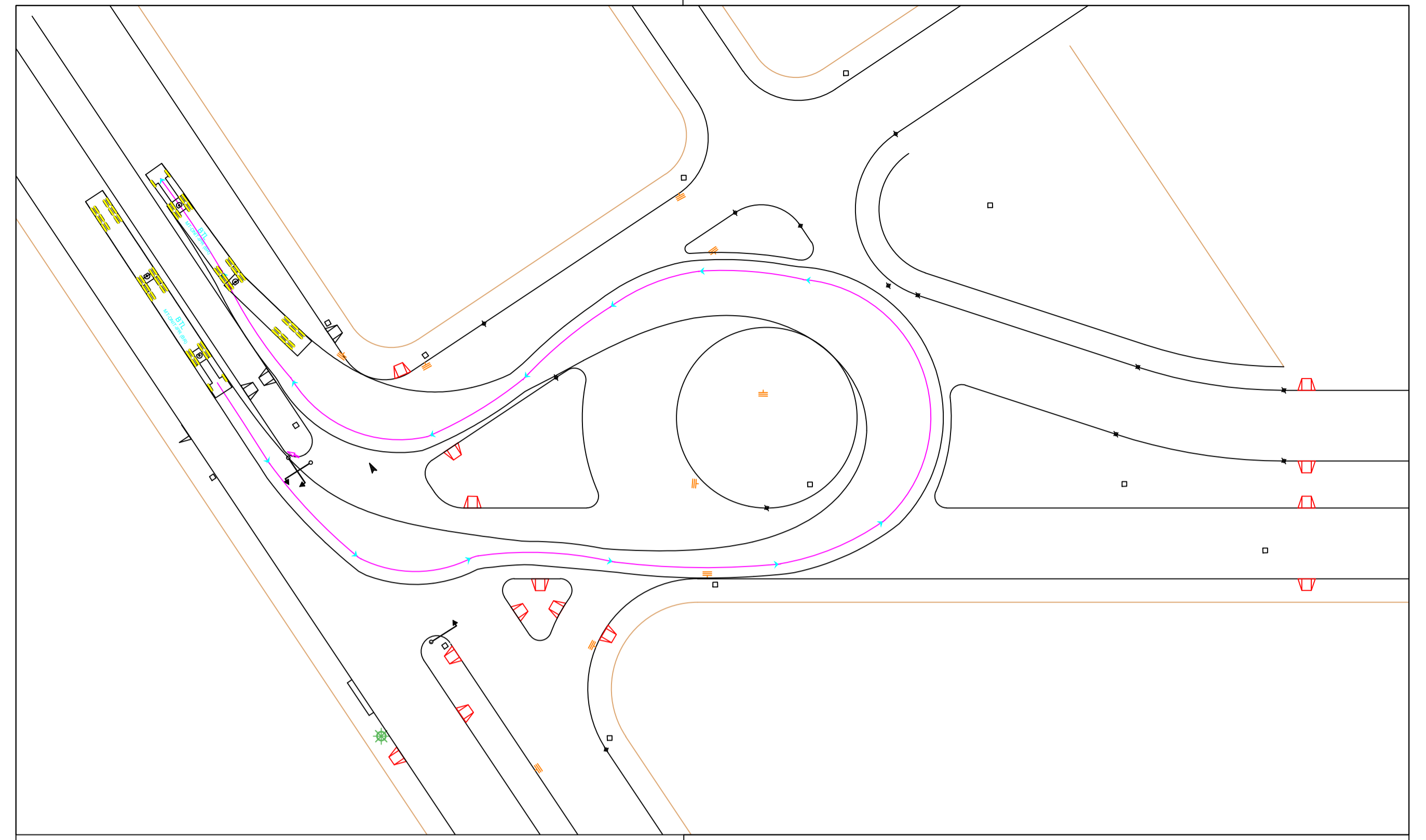


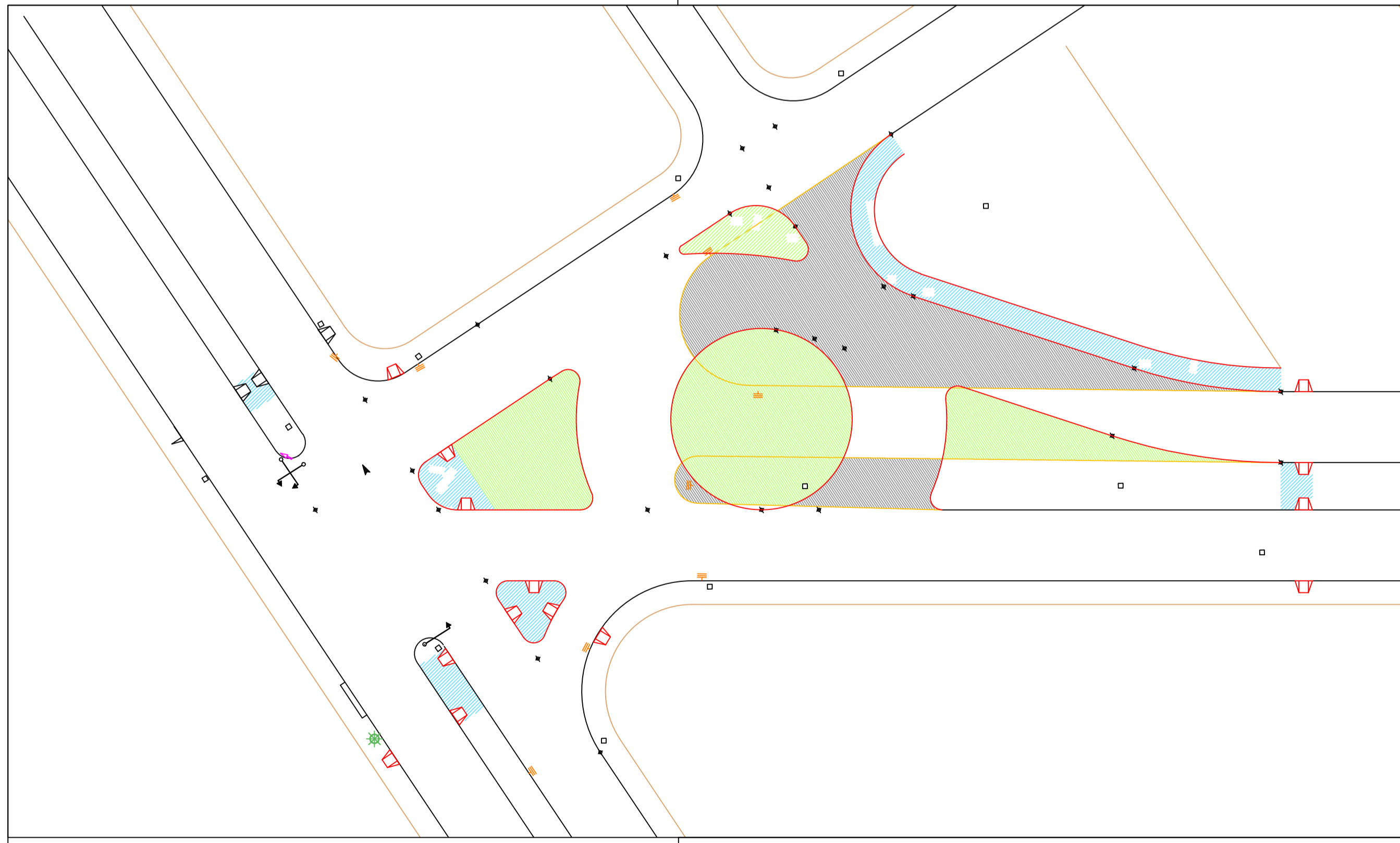


 INSTITUTO DE PESQUISA E PLANEJAMENTO URBANO DE LONDRINA Diretoria de Trânsito e Sistema Viário				
PROJETO ESTUDO DE ADEQUAÇÃO GEOMÉTRICA				ZONA
LOCAL RUA SERRA DO FLAMENGO				O-02
RESP. PROJETO:	DESENHO	ESCALA 1:500	DATA JUL/2019	PROCESSO
ÓRGÃO EXECUTOR	VISTO	ALTERAÇÕES-CORREÇÕES		PRANCHA ÚNICA



 INSTITUTO DE PESQUISA E PLANEJAMENTO URBANO DE LONDRINA Diretoria de Trânsito e Sistema Viário				
PROJETO ESTUDO DE ADEQUAÇÃO GEOMÉTRICA				ZONA
LOCAL RUA SERRA DO FLAMENGO				O-02
RESP. PROJETO:	DESENHO	ESCALA 1:500	DATA JUL/2019	PROCESSO
ÓRGÃO EXECUTOR	VISTO	ALTERAÇÕES-CORREÇÕES		PRANCHA ÚNICA



 INSTITUTO DE PESQUISA E PLANEJAMENTO URBANO DE LONDRINA Diretoria de Trânsito e Sistema Viário				
PROJETO ESTUDO DE ADEQUAÇÃO GEOMÉTRICA				ZONA
LOCAL RUA SERRA DO FLAMENGO				O-02
RESP. PROJETO:	DESENHO	ESCALA 1:500	DATA JUL/2019	PROCESSO
ÓRGÃO EXECUTOR	VISTO	ALTERAÇÕES-CORREÇÕES		PRANCHA ÚNICA