






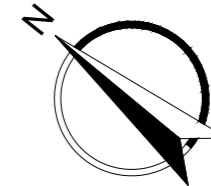



**LEGENDAS:**

-  ALINHAMENTO PREDIAL
-  GUIA EXISTENTE
-  GUIA A CONSTRUIR
-  GUIA A DEMOLIR
-  ASFALTO A EXECUTAR
-  GRAMADO
-  CIMENTADO



 INSTITUTO DE PESQUISA E PLANEJAMENTO URBANO DE LONDRINA Diretoria de Trânsito e Sistema Viário					
PROJETO: PROJETO GEOMÉTRICO FUNCIONAL					ZONA: S-2
LOCAL: AV. GUILHERME DE ALMEIDA-ENTRE RUA DOS ZELADORES x RUA RINALDO DOS SANTOS					
RESP. PROJETO:	VISTO:	DESENHO: TIKAKOFELIPE	ORGÃO EXECUTOR:	ESCALA: 1/600	DATA: JAN/2019
					PROCESSO: 1/2